


VISTA n.1



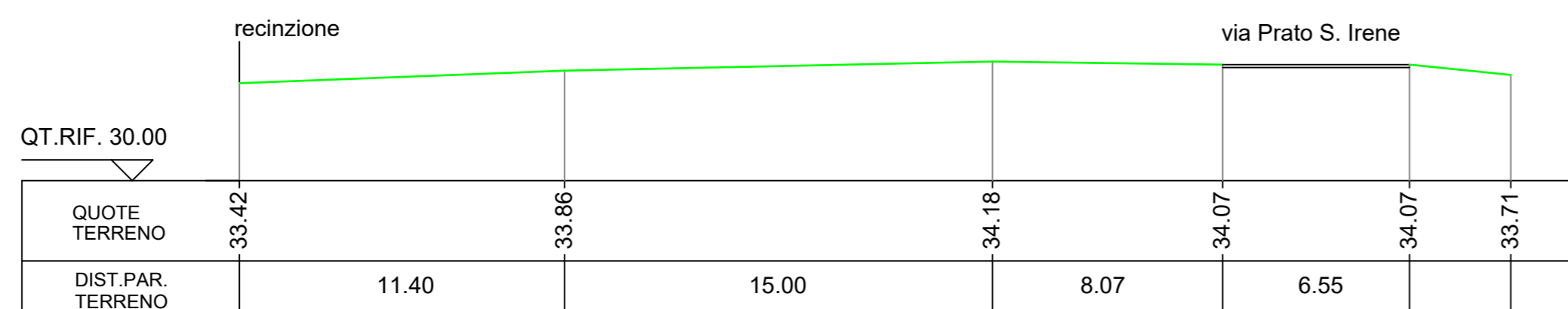
VISTA n.2



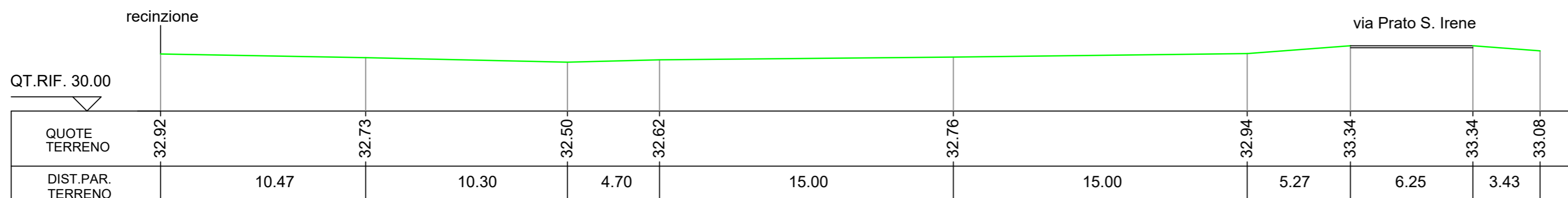
VISTA n.3



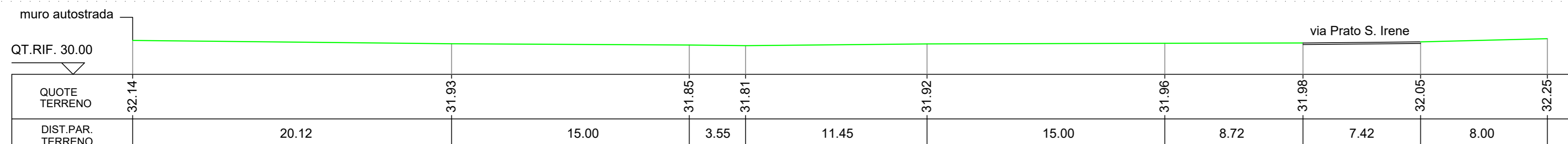
SEZIONE A-A  
scala 1:200



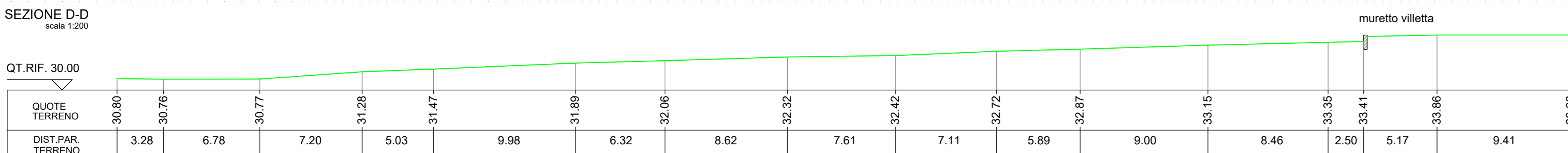
SEZIONE B-B  
scala 1:200



SEZIONE C-C  
scala 1:200

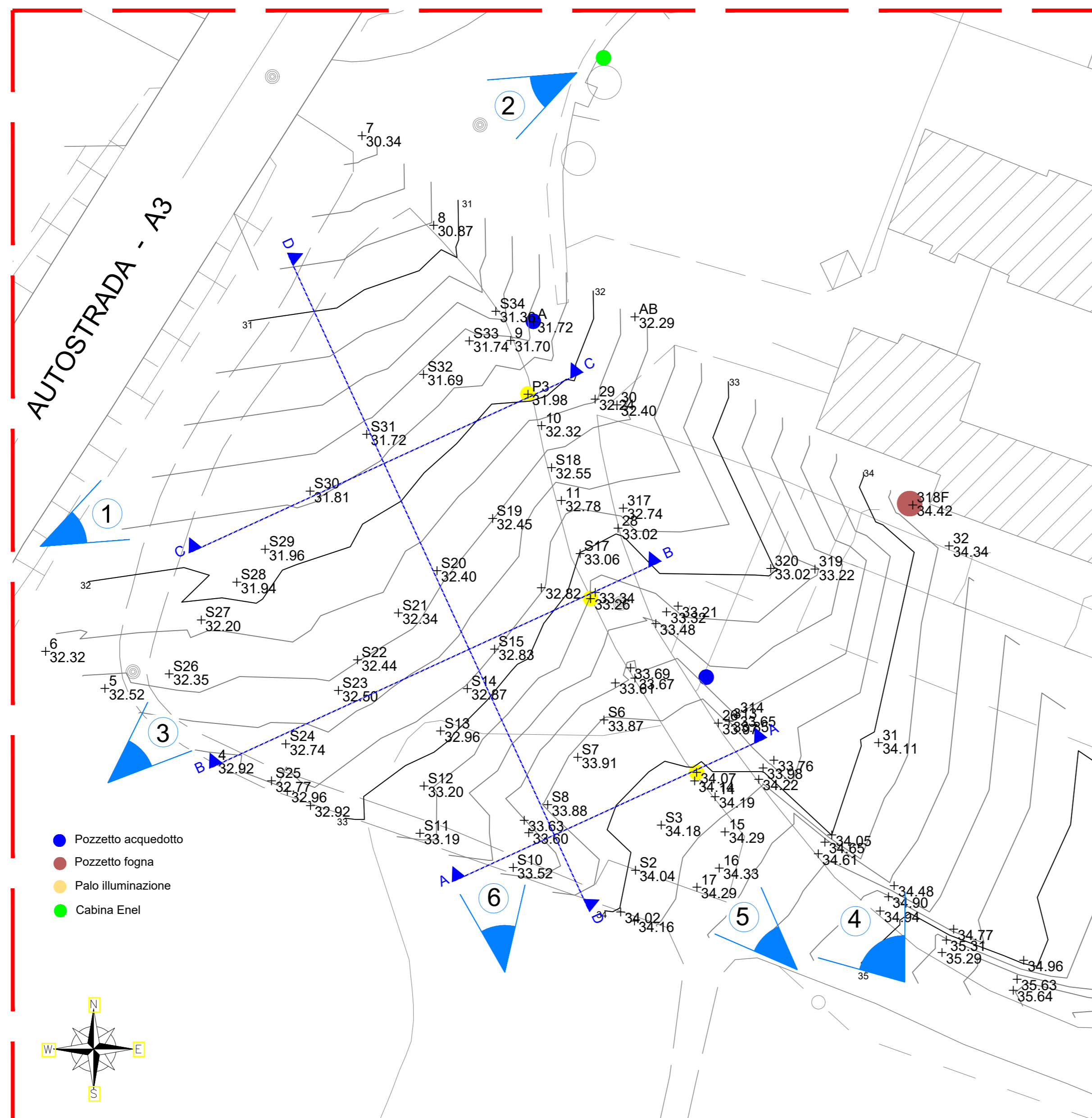


SEZIONE D-D  
scala 1:200



RILIEVO CELERIMETRICO AREA D'INTERVENTO

1:500



VISTA n.4



VISTA n.5



VISTA n.6



COROGRAFIA GENERALE AREA D'INTERVENTO - C.T.R.

1:2.000



Provincia di CATANZARO

Realizzazione di un parco giochi e sistemazione Piazza San Giovanni nel Comune di Curinga (CZ)

PROGETTO DEFINITIVO



ELABORATO:  
RILIEVO CELERIMETRICO E FOTOGRAFICO DELLO STATO DI FATTO

Progettisti: 2G RTP (Arch. Gianluca GALLO - Geom. Antonio GALLO)  
Via D. Alighieri, 25  
88022 Curinga (CZ)  
cell. 338-7043446 - 338-7550678  
e-mail: arch.gallo@gmail.com geom.gallo85@gmail.com

Committente: Amministrazione Comunale di CURINGA (CZ)  
Responsabile Unico del Procedimento: Ing. Pasquolino NICOTERA

Data Emissione: Novembre 2017	Revisione n.:	Nome file archivio:	Numero elaborato: E-02
----------------------------------	---------------	---------------------	---------------------------

