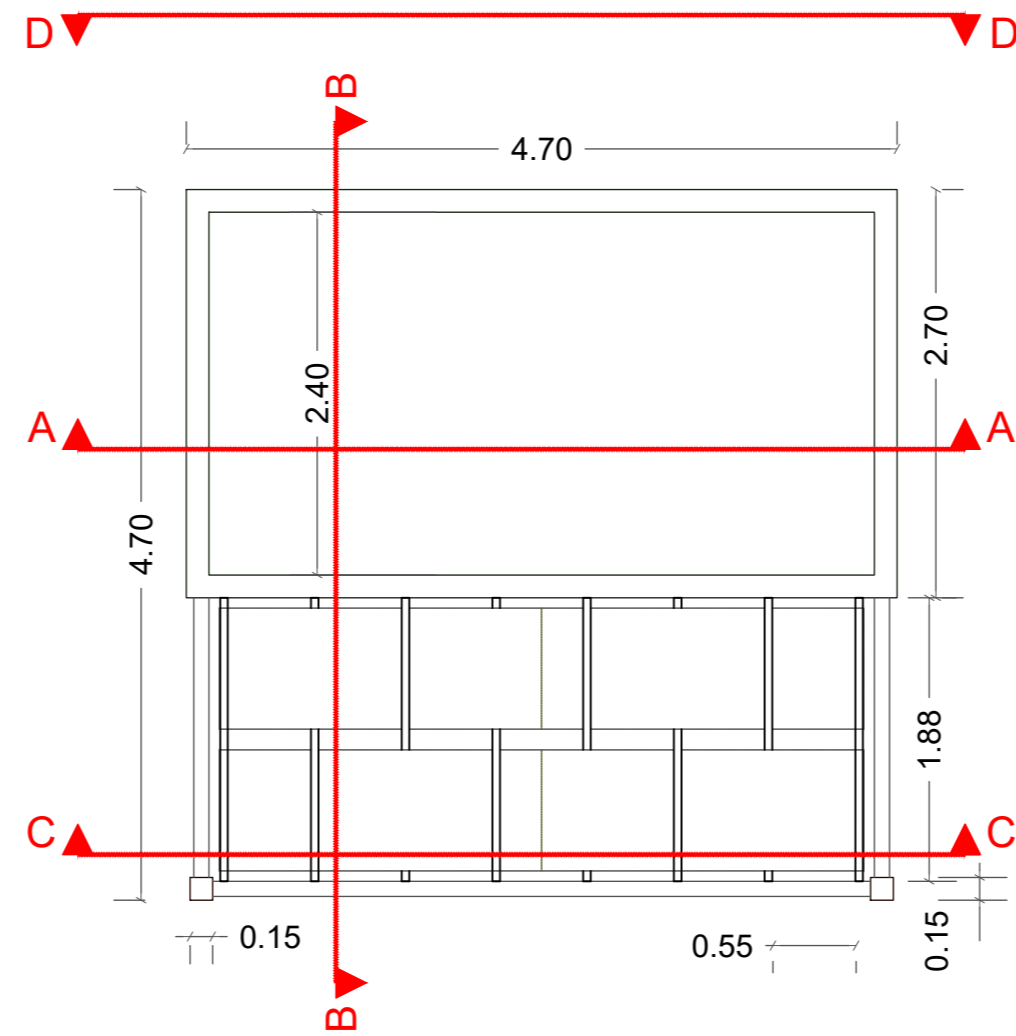
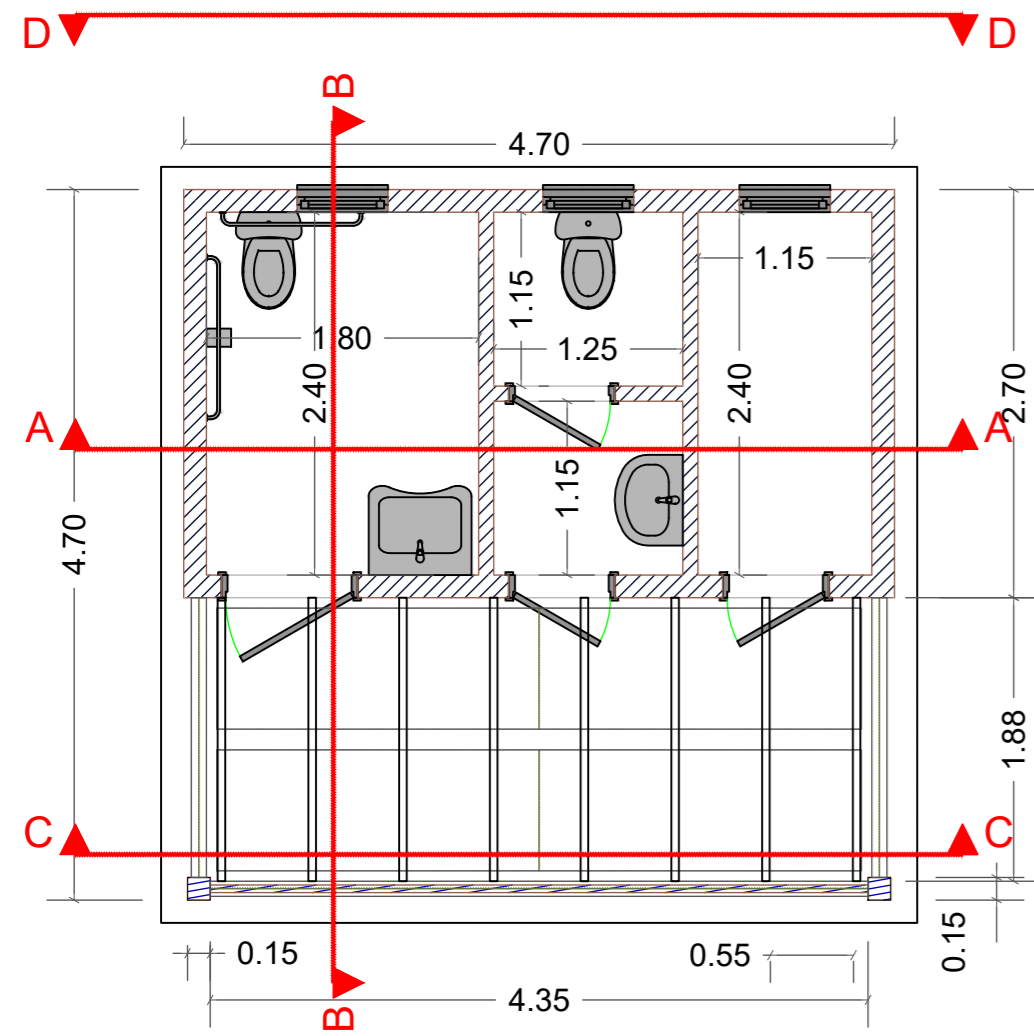

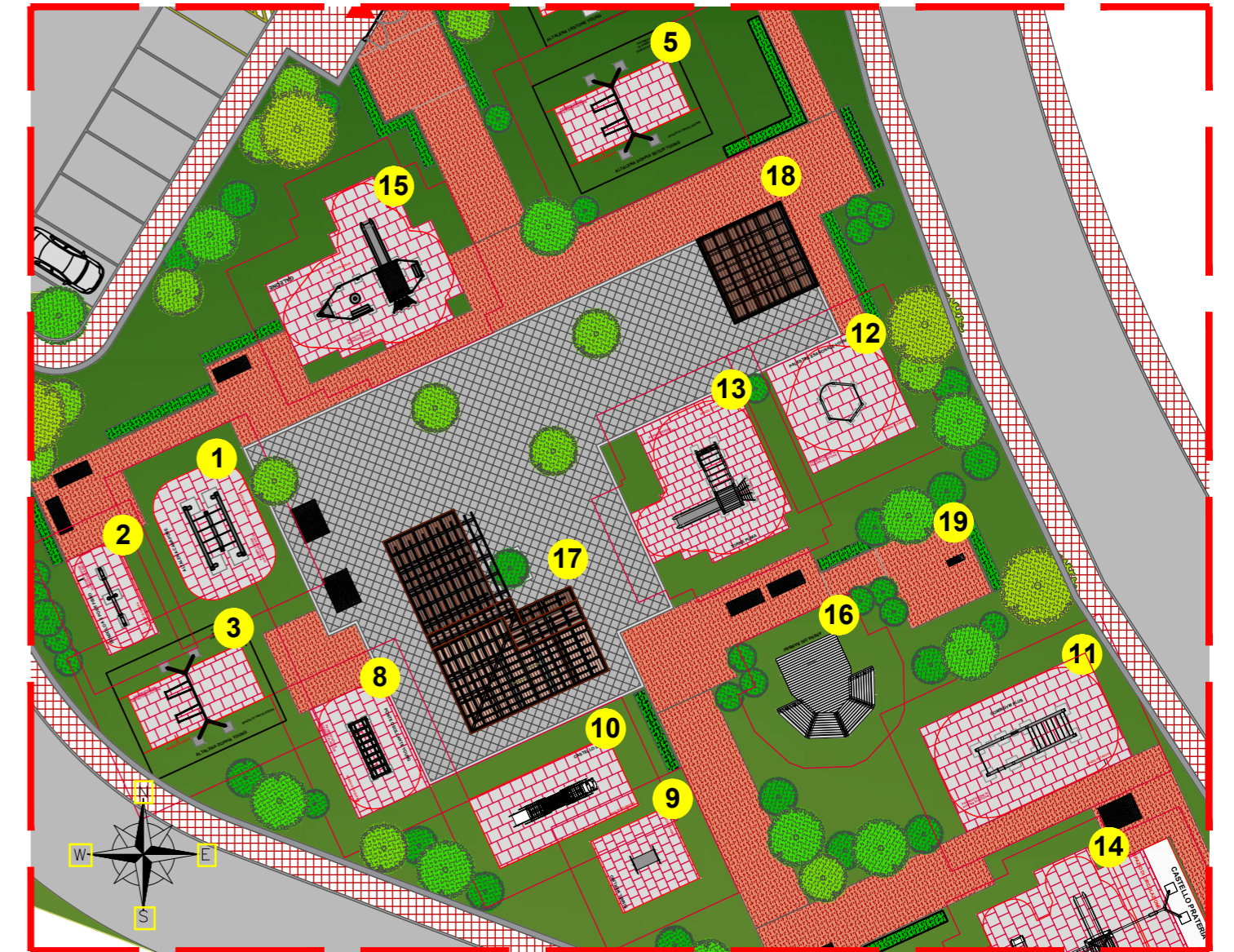


PIANTA - Scala 1:50

PIANTA COPERTURA Scala 1:50



KEY-PLAN IDENTIFICATIVO GIOCHI



Provincia di CATANZARO

Realizzazione di un parco giochi
e sistemazione Piazza San Giovanni
nel Comune di Curinga (CZ)

PROGETTO DEFINITIVO



ELABORATO:

PARTICOLARI COSTRUTTIVI SERVIZI IGIENICI - Pos. n. 18

Progettisti: 2G RTP (Arch. Gianluca GALLO - Geom. Antonino GALLO)
Via D. Alighieri, 25
88022 Curinga (CZ)
cell. 338-7043446 - 338-7550678
e-mail: arch.gallo@gmail.com geom.gallo85@gmail.com

Committente: Amministrazione Comunale di CURINGA (CZ)
Responsabile Unico del Procedimento: Ing. Pasqualino NICOTERA

Comune di CURINGA



Data Emissione: Novembre 2017	Revisione n.:	Nome file archivio:	Numero elaborato: E-15
----------------------------------	---------------	---------------------	---------------------------

Questo elaborato e relativa invenzione sono di proprietà dei progettisti. Non è consentito l'utilizzo se non per esplicita autorizzazione, ogni diritto a tale riguardo è espressamente riservato ed esclusivo.